

東京外環自動車道 京葉JCT周辺 管理用図面作成業務

参考図

令和8年6月

東日本高速道路株式会社
関東支社千葉工事事務所

位置図

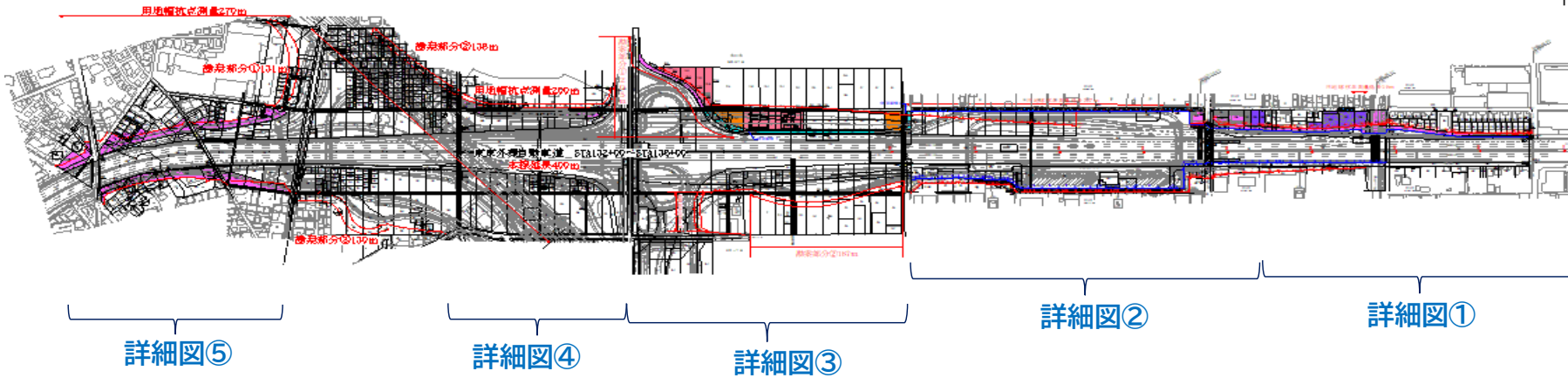


対象箇所

B1 1/2000

京葉道路 STA34+00～STA52+00

本線延長1800m



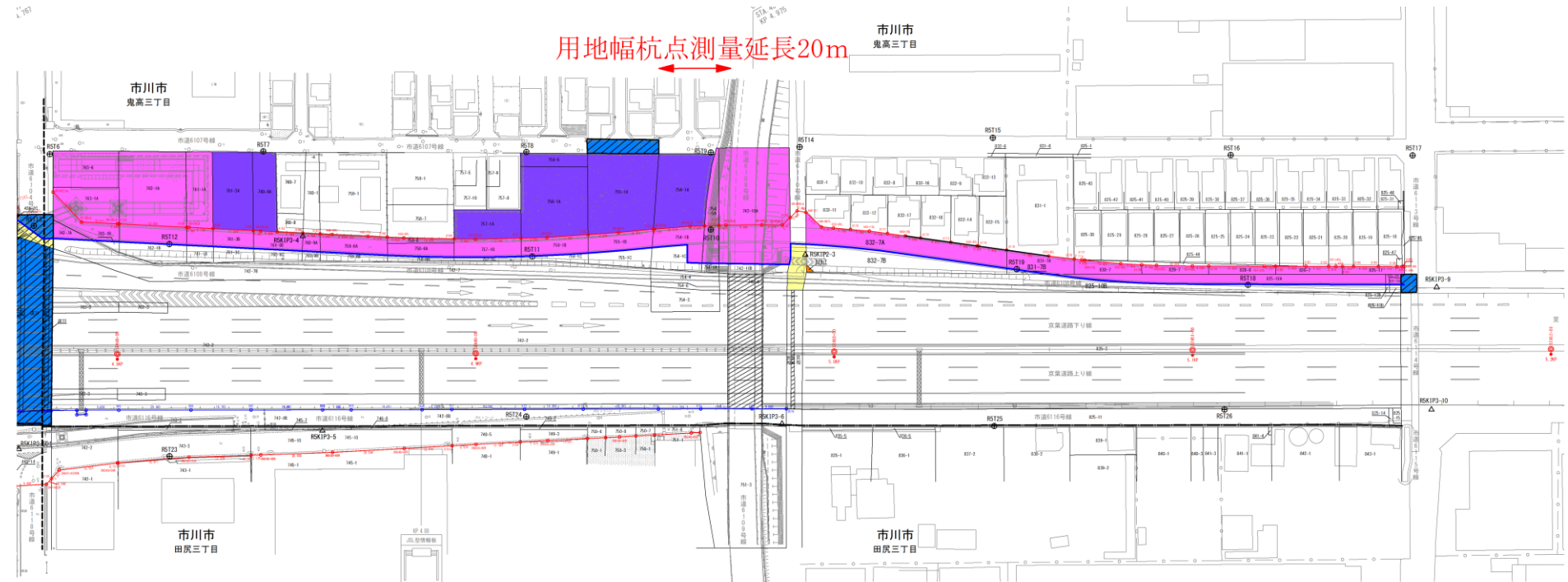
管理用図面作成	
箇所	距離
①②	800m
③	751m
④⑤	1500m
計	3051m
発注数量	3.1km

移管面積	
箇所	面積
①②	5594.5m ²
③	5549.9m ²
④⑤	8129.7m ²
計	19274.1m ²
発注数量	1.9万m ²

境界確認	
箇所	面積
①②	2289.1m ²
③	58.6m ²
④⑤	250.3m ²
計	2598.1m ²
発注数量	0.3万m ²

詳細図①

鬼高三丁目・田尻三丁目 付近

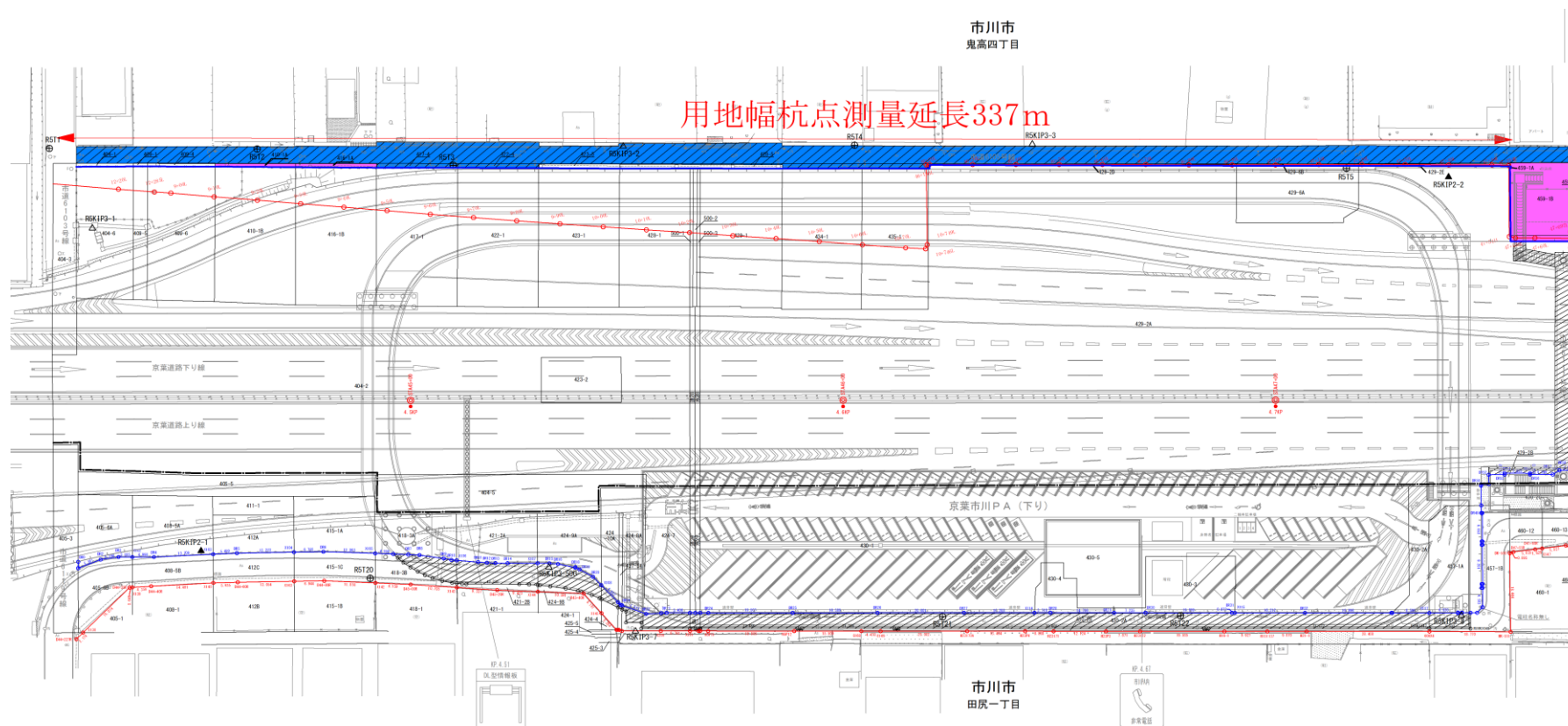


凡 例	
移管敷地	
境界確定箇所	
用地幅杭線	
道路敷界線	

鬼高四丁目付近

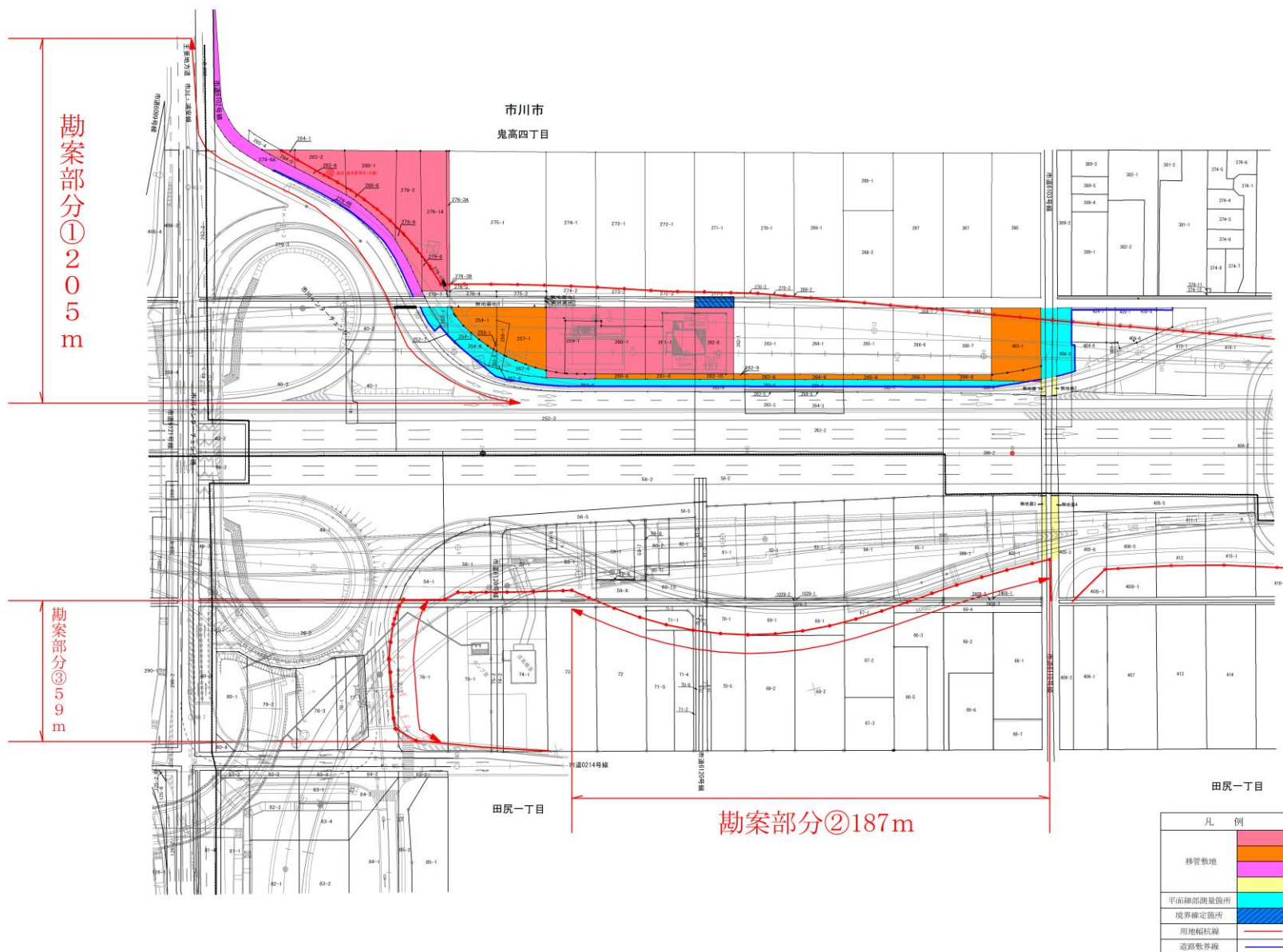
市川市
鬼高四丁目

用地幅杭点測量延長337m

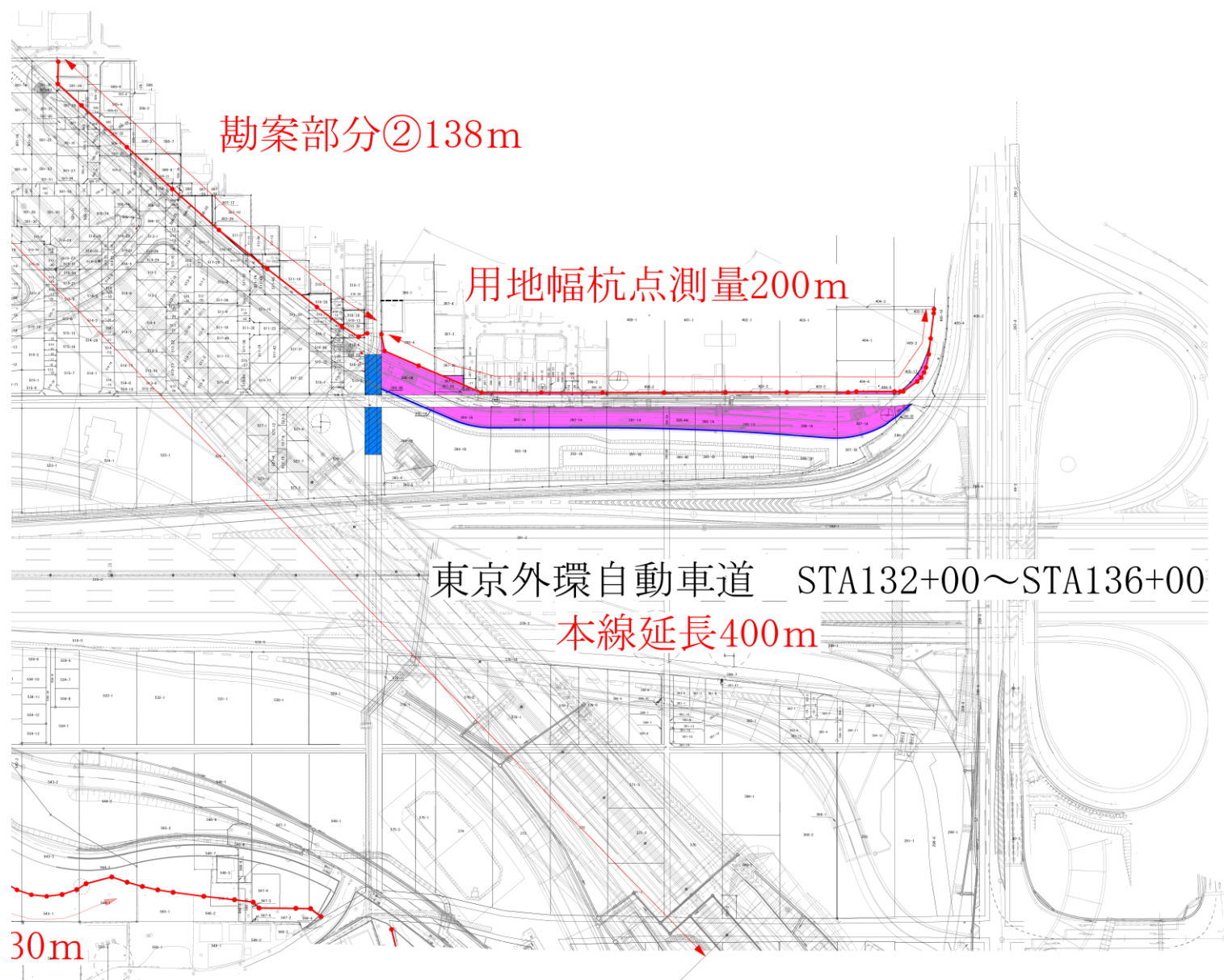


凡 例	
移管敷地	
境界確定箇所	
用地幅杭線	
道路敷境界線	

鬼高四丁目、田尻一丁目付近



稻荷木一丁目付近



大和田二丁目・稲荷木一丁目付近

用地幅杭点測量270m

勘案部分①131m

勘案部分③130m

凡 例	
移管敷地	
境界確定箇所	
用地幅杭線	
道路敷界線	

